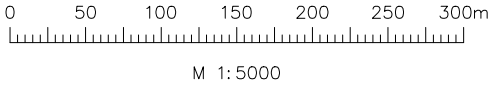




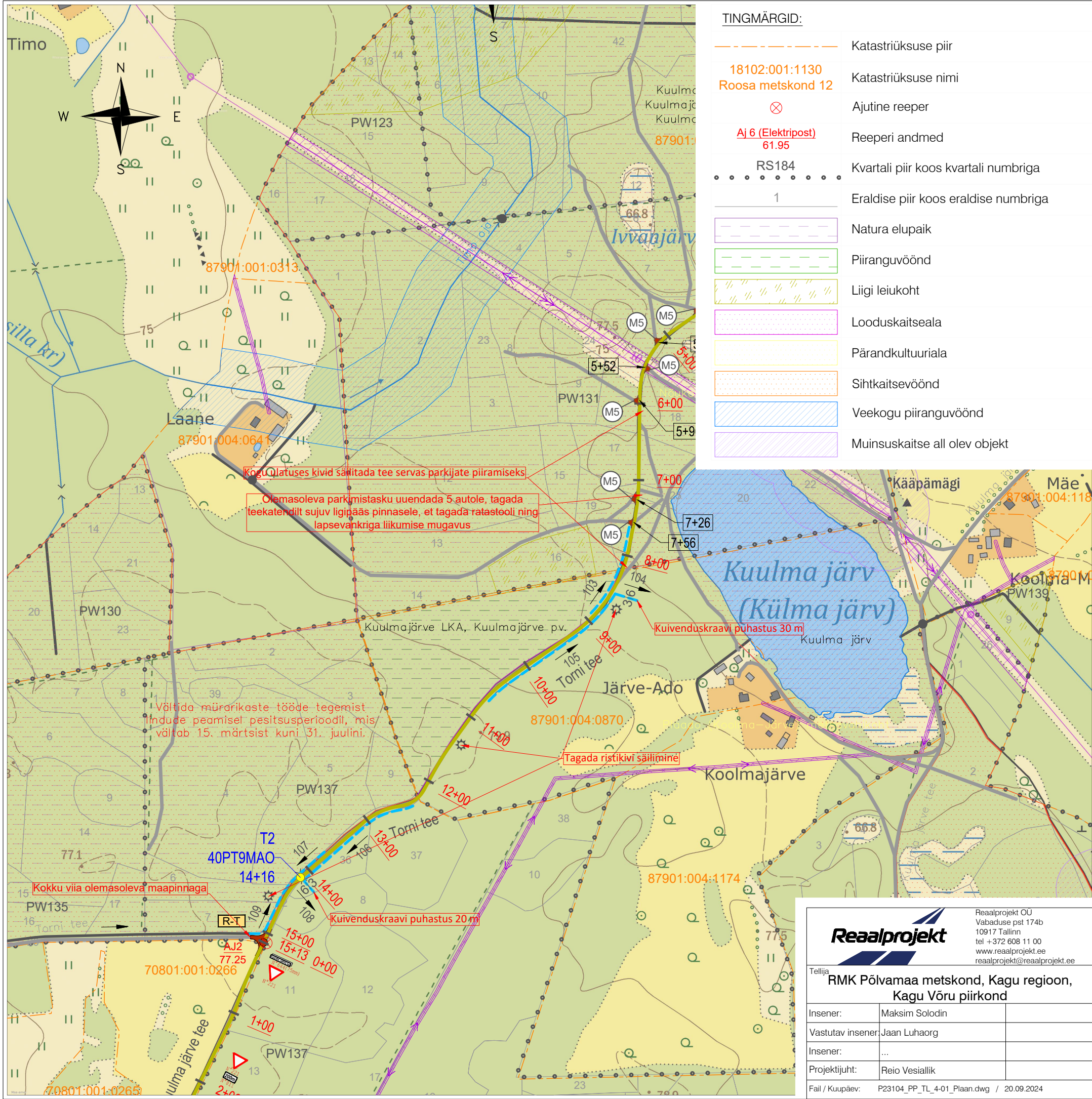
TINGMÄRGID:

	Katastriüksuse piir
	Katastriüksuse nimi
	Ajutine reeper
	Reeperi andmed
	Kvartali piir koos kvartali numbriga
	Eraldise piir koos eraldise numbriga
	Natura elupaik
	Piiranguvöönd
	Liigi leiukoht
	Looduskaitseala
	Pärandkultuuriala
	Sihtkaitsevöönd
	Veekogu piiranguvöönd
	Muinsuskaitse all olev objekt

	Elektrirajatiste kaitsevöönd
	Maantee kaitsevöönd
	Uuendatav tee
	Olemasolev tee
	Tee nimetus
	Pikett koos numbriga
	T-kujuline ristmik R-T
	L - kujuline tagasipööramiskoht koos tähisega
	Tee algus/lõpp
	Mahasõidukoht M3
	Mahasõidukoht M5
	Olemasolevasse seisundisse jääv kraav
	Hooldatav teekraav / kuivenduskraav
	Veejuhtme number
	Raiutava trassi laius
	Veevoolu suund
	Olemasolev trüüp
	Uuendatav trüüp
	Rekonstrueeritav trüüp
	Ehitatav trüüp
	Truubi number
	Olemasolev tuletõrjетиик
	Tuletõrjетиigi number
	Kõrgepinge õhuliin
	Keskpinge õhuliin
	Madalpinge õhuliin
	Tekstiline märkus / informatsioon



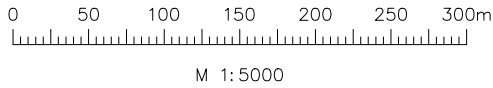
 Reaalprojekt OU Vabaduse pst 174b 10917 Tallinn tel +372 608 11 00 www.reaalprojekt.ee reaalprojekt@reaalprojekt.ee		Töö nimetus Koolmajärve küla teed	
Tellija RMK Põlvamaa metskond, Kagu regioon, Kagu Võru piirkond		Asukoht Koolmajärve, Koolma ja Timo küla, Räpina vald, Põlva maakond	
Insener:	Maksim Solodin	Joonise nimetus	Mõõtka
Vastutav insener:	Jaan Luhaorg	PROJEKTPLAAN	
Insener:	...	Torni tee	
Projekti juht:	Reio Vesiallik	M 1:5000	
Fail / Kuupäev:	P23104_PP_TL_4-01_Plaan.dwg / 20.09.2024	Töö nr P23104	Joonise nr 4-01-01
		Stadium PP	Kõide; eriosa TL



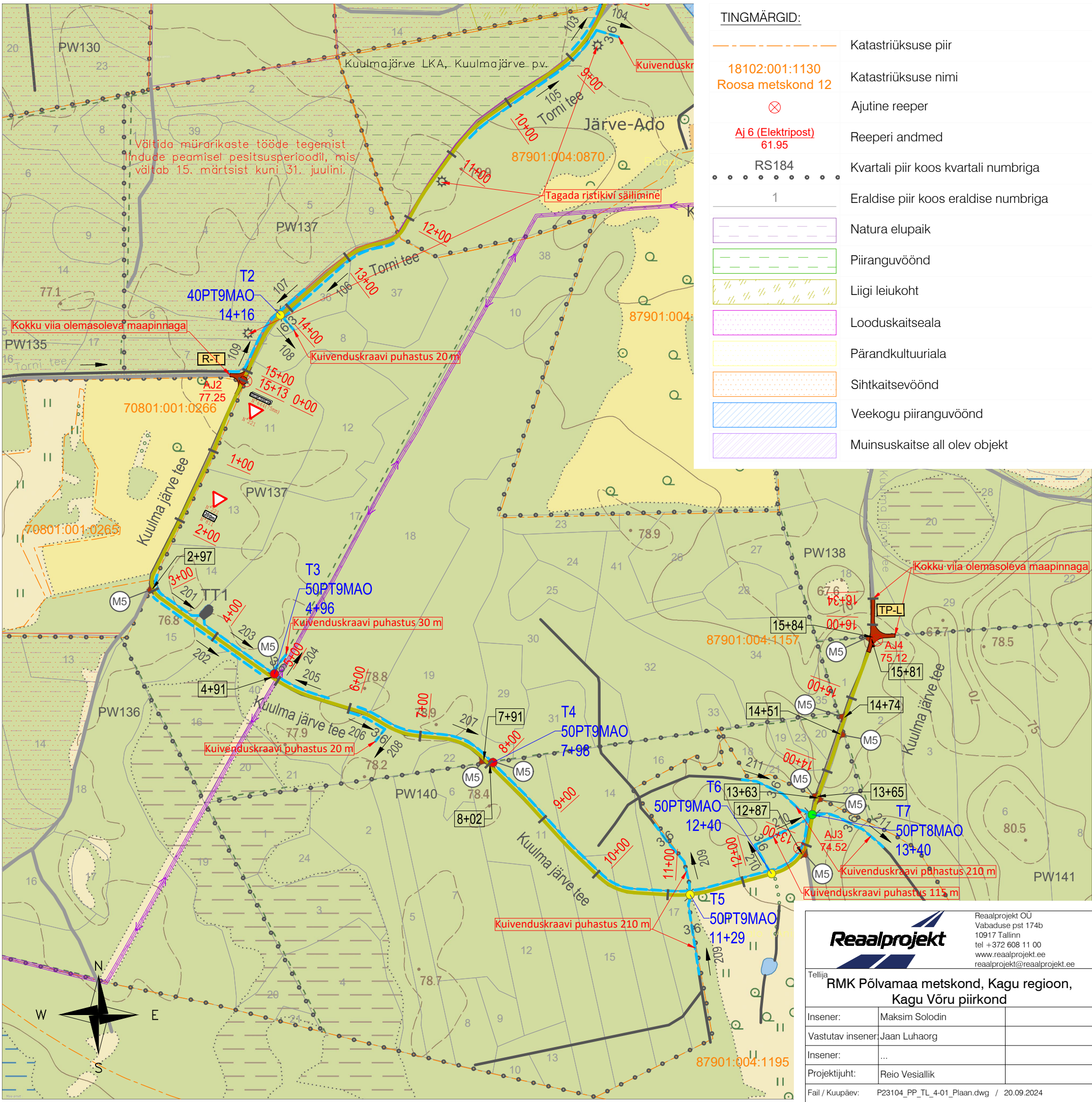
TINGMÄRGID:

	Katastriüksuse piir
	Katastriüksuse nimi
	Ajutine reeper
	Reeperi andmed
	Kvartali piir koos kvartali numbriga
	Eraldise piir koos eraldise numbriga
	Natura elupaik
	Piiranguvöönd
	Liigi leiukoht
	Looduskaitseala
	Pärandkultuuriala
	Sihtkaitsevöönd
	Veekogu piiranguvöönd
	Muinsuskaitse all olev objekt

	Elektrirajatiste kaitsevöönd
	Maantee kaitsevöönd
	Uuendatav tee
	Olemasolev tee
	Tee nimetus
	Pikett koos numbriga
	T-kujuline ristmik R-T
	L - kujuline tagasipööramiskoht koos tähisega
	Tee algus/lõpp
	Mahasõidukoht M3
	Mahasõidukoht M5
	Olemasolevasse seisundisse jääv kraav
	Hooldatav teekraav / kuivenduskraav
	Veejuhtme number
	Raiutava trassi laius
	Veevoolu suund
	Olemasolev trüüp
	Uuendatav trüüp
	Rekonstrueeritav trüüp
	Ehitatav trüüp
	Truubi number
	Olemasolev tuletõrjетиик
	Tuletõrjетиigi number
	Kõrgepingeline õhuliin
	Keskpingeline õhuliin
	Madalpingeline õhuliin
	Tekstiline märkus / informatsioon




		Reaalprojekt OU Vabaduse pst 174b 10917 Tallinn tel +372 608 11 00 www.reaalprojekt.ee reaalprojekt@reaalprojekt.ee		Töö nimetus Koolmajärve küla teed	
Tellija RMK Põlvamaa metskond, Kagu regiooni, Kagu Võru piirkond		Asukoht Koolmajärve, Koolma ja Timo küla, Räpina vald, Põlva maakond			
Insener:	Maksim Solodin	Joonise nimetus PROJEKTPLAAN Torni tee		Mõõtkaava M 1:5000	
Vastutav insener:	Jaan Luhaorg				
Insener:	...				
Projekti juht:	Reio Vesialik	Töö nr P23104		Stadium PP	Kõide; eriosa TL
Fail / Kuupäev: P23104_PP_TL_4-01_Plaan.dwg / 20.09.2024				Joonise nr 4-01-02	



TINGMÄRGID:

	Katastriüksuse piir
	Katastriüksuse nimi
	Ajutine reeper
	Reeperi andmed
	Kvartali piir koos kvartali numbriga
	Eraldise piir koos eraldise numbriga
	Natura elupaik
	Piiranguvöönd
	Liigi leiukoht
	Looduskaitseala
	Pärandkultuuriala
	Sihtkaitsevöönd
	Veekogu piiranguvöönd
	Muinsuskaitse all olev objekt

	Elektrirajatiste kaitsevöönd
	Maantee kaitsevöönd
	Uuendatav tee
	Olemasolev tee
	Tee nimetus
	Pikett koos numbriga
	T-kujuline ristmik R-T
	L - kujuline tagasipööramiskoht koos tähisega
	Tee algus/lõpp
	Mahasõidukoht M3
	Mahasõidukoht M5
	Olemasolevasse seisundisse jääv kraav
	Hooldatav teekraav / kuivenduskraav
	Veejuhtme number
	Raiutava trassi laius
	Veevoolu suund
	Olemasolev trupp
	Uuendatav trupp
	Rekonstrueeritav trupp
	Ehitatav trupp
	Truubi number
	Olemasolev tuletõrjetiik
	Tuletõrjetiigi number
	Kõrgepingeline õhuliin
	Keskpingeline õhuliin
	Madalpingeline õhuliin
	Tekstiline märkus / informatsioon



 Reaalprojekt OU Vabaduse pst 174b 10917 Tallinn tel +372 608 11 00 www.reaalprojekt.ee reaalprojekt@reaalprojekt.ee		Töö nimetus Koolmajärve küla teed	
Tellija RMK Põlvamaa metskond, Kagu regiooni, Kagu Võru piirkond		Asukoht Koolmajärve, Koolma ja Timo küla, Räpina vald, Põlva maakond	
Insener:	Maksim Solodin	Joonise nimetus	Mõõtka
Vastutav insener:	Jaan Luhaorg	PROJEKTPLAAN Kuulma järve tee	
Insener:	...	M 1:5000	
Projekti juht:	Reio Vesialik	Töö nr	Joonise nr
Fail / Kuupäev:	P23104_PP_TL_4-01_Plaan.dwg / 20.09.2024	P23104	4-01-03
		Stadium	Kõide; eriosa
		PP	TL